

PARCOURS DE RANDONNEE A SAINT AMAND SUR SEVRE

- > Circuit N° 1 : « Le tour du Bourg » 4 km – 1h00
- > Circuit N° 2 : « St Amand – Mauléon – St Amand » 14 km – 3h30

- > Circuit N° 3 : « Le Bourg - Bleure Rambault » 11,4 km – 2h50
- > Circuit N° 4 : « Le Bourg - Charrefait » 7,6 km – 2h00
- > Circuit N° 5 : « Le Bourg - Bleure Rambault - Charrefait » 12,5 km – 3h10

Départ

place de l'Église



**Légende couleur des traits**


**Rouge** : chemins de terre

**Vert** : routes de ferme (sans issue)


**Bleu** : routes

Départ à partir de la Rue de la Bachelette prendre ce chemin et filer tout droit


**Code du balisage**



Continuez



Changez de direction



Mauvaise direction

**Plans téléchargeables**

de chaque circuit format **PDF** sur le site de la mairie : [www.saint-amand-sur-sevre.fr](http://www.saint-amand-sur-sevre.fr)

et traces **GPX** ou **KML** sur le site de l'O.T. de Bressuire [www.tourisme-bocage.com](http://www.tourisme-bocage.com)

**Conseils - Informations**

Lors de votre randonnée, merci de respecter les biens de propriété d'autrui, ainsi que le respect des personnes et de la nature.

Composez un circuit à votre convenance avec les chemins communaux autorisés.

Il est possible de faire un **circuit d'environ 20 km** en commençant par le **N° 5**, en arrivant aux Marsaudières, poursuivre sur le **N° 2** jusqu'à Mauléon, puis retour à St Amand en continuant le **N° 5** jusqu'à l'arrivée place de l'Eglise.

